



जिल्ला प्रशासन कार्यालय

लमजुङ

(स्थानीय प्रशासन तथा शान्ति सुरक्षा शाखा)

पत्र संख्या: २०८१/०८२

च.न:- प्रशासन/ ५२८



मिति: २०८१/०६/२०

नेपाल संवत् १९४४

विषय: निर्णय कार्यान्वयनका लागि पठाईएको ।

- श्री जिल्ला प्रशासन कार्यालय, तनहुँ।
- श्री जिल्ला प्रशासन कार्यालय, मनाङ।
- श्री स्थानीय तह सवै, लमजुङ।
- श्री जिल्ला प्रहरी कार्यालय, लमजुङ।
- श्री यातायात व्यवस्था कार्यालय, तनहुँ।
- श्री जिल्ला ट्राफिक प्रहरी कार्यालय, लमजुङ।
- श्री यातायात व्यवसायी सवै, लमजुङ।

प्रस्तुत विषयमा मिति २०८१/०६/२० गते बसेको अस्थायी राजमार्ग तथा भाडादर निर्धारण समितिको बैठकबाट पारित भाडादर पाना सात (७) यसै पत्रसाथ संलग्न राखी निर्णय कार्यान्वयनका लागि पठाईएको व्यहोरा अनुरोध छ।



गोकर्ण राज सुयल

सहायक प्रमुख जिल्ला अधिकारी


सहायक प्रमुख जिल्ला अधिकारी

निर्णयहरु:

१. चाडपर्वको समयमा सुरक्षित र नागरिकमैत्री यातायात सेवा विरुद्धका अवाञ्छित गतिविधि रोक्नको लागि ट्राफिक चेकजाँचलाई प्रभावकारी बनाउने। सवारी नियम उल्लंघन गर्नेलाई कानून बमोजिम कडा कारवाही गर्ने।
२. जेष्ठ नागरिक, अपाङ्गता भएका व्यक्ति र महिलाको लागि आरक्षण गरिएको सिट र लागु भएको भाडादर प्रष्टसंग देखिने गरी टाँस्ने र उल्लिखित व्यक्तिहरूलाई नियमानुसार छुट दिने व्यवस्था गर्ने।
३. रातो नम्बर प्लेटका सवारी साधनहरूले यात्रु बोकेको हुँदा कडाईको साथ चेकजाँच गर्ने। कानून विपरीत यात्रु ओसार्ने यस प्रकारका सवारीसाधनलाई कारवाहीको दायरामा ल्याउने।
४. लमजुङमा स्थानीय रुटहरूमा नेपाल पत्रकार महासंघ लमजुङ शाखाबाट जारी भएको परिचयपत्र/ कार्डको आधारमा यात्रुवाहक वसमा रिपोर्टिङ प्रयोजनार्थ भाडामा पत्रकारहरूलाई पूर्ण छुट दिने।
५. स्वीकृत भाडादर सवै नागरिकको पहुँचमा पुग्ने गरी आमसंचार र स्थानीय तहबाट प्रचारप्रसार गर्ने।
६. मिति २०८१/०६/२० गते बसेको अस्थायी राजमार्ग तथा भाडा निर्धारण समितिको बैठकले निर्णय गरेअनुसार भाडादर तपसिल बमोजिम कायम गर्ने। उक्त भाडादर सवै यातायात व्यवसायीले मिति २०८१/०६/२१ गतेबाट पूर्ण रूपमा कार्यान्वयन गर्ने।




क्र स	सडकको रुट १	अघिल्लो सालको		दूरी KM			हाल कायम	
		बस रु	जीप रु	कच्ची	पक्की	जम्मा	बस	जिप
१	बेसीशहर-भकुण्डे	२५		०	४.५	४.५	२५	
२	बेसीशहर-गौरी	३०		०	६.५	६.५	३०	
३	बेसीशहर-दलाल	४०		०	९	९	४०	
४	बेसीशहर-उदीपुर	६०		०	१०	१०	४५	
५	बेसीशहर-रामदी	६५		०	११.५	११.५	५०	
६	बेसीशहर-भोटेओडार	७०		०	१२	१२	५५	
७	बेसीशहर-सिउँडीबार	७५		०	१३	१३	६०	
७	बेसीशहर-सिउँडीबार-फुलबारी	७५		०	१४	१४	६५	
८	बेसीशहर-पाउँदी	८५		०	१९.१७	१९.१७	८५	
९	बेसीशहर- कालीमाटी			०	२३	२३	१००	
१०	बेसीशहर -अर्चलघारा			०	२४	२४	१०५	
११	बेसीशहर- बाईसघारा			०	२६	२६	११५	
१२	बेसीशहर-तुरतुरे			०	३०	३०	१३५	
१३	बेसीशहर- चाम्बास			०	३४	३४	१५०	
१४	बेसीशहर - आम्बोटे			०	३६	३६	१६०	
१५	बेसीशहर-भन्सार			०	४०	४०	१७५	
१६	बेसीशहर-डुम्रे	१९५		०	४२	४२	१८५	


 प्रमुख जिल्ला अधिकारी



क्र स	सडकको रुट २	अघिल्लो सालको		दूरी KM			हाल कायम	
		बस रु	जीप रु	कच्ची	पक्की	जम्मा	बस	जिप
१	बेसीशहर-खुदी	६०	७०	०	७	७	४०	५०
२	बेसीशहर- तरापु			१	७	८	५०	६०
३	बेसीशहर -टोपु			२	७	९	६०	७०
४	बेसीशहर - जल्किनी			०	८	८	४५	५५
५	बेसीशहर-भुलभुले	७५	९५	०	८	८	५०	६०
६	बेसीशहर खुदी - सिरुबारी			५	८	१३	९०	१००
७	बेसीशहर - अर्खलेबसी			६	८	१४	१००	१२०
८	बेसीशहर-डादी	१२५	१३५	७	७	१४	१०५	१२५
९	बेसीशहर -ताराचोक शेरा			१०	७	१७	१३०	१६०
१०	बेसीशहर-डादी-ठूलीबेशी	२५०	२९०	१३	७	१९.५	२००	२४०
११	बेसीशहर-खुदी-घनपोखरा	२२०	२४५	१३	७	२०	१६०	१९५
१२	बेसीशहर-घनपोखरा-भाँचे		२६५	१९	७	२६	२२०	२६५
१३	बेसीशहर-खुदी-थाकन गाउँ	२४५	२९०	७	७	१४	१५०	१८०
१४	बेसीशहर-खुदी-रोप्ले फाँट	११०	१२५	६	७	१३	९०	११०
१५	बेसीशहर-बाहुनडाँडा	३४०	३८५	१४	७	२१	२५०	३००
१६	बेसीशहर-खुदी-नाँयु-घनपोखरा		४३५	१२.५	७	१९.५	२५०	३८०
१७	बेसीशहर-रोप्ले फाँट- घिस्रूङ		२९०	८	७	१५	१५०	२००
१८	बेसीशहर-रोप्लेफाँट- पैयुखोला		२३०	२	८	१०	१००	१५०
१९	बेसीशहर खुदी - हातीरुख			२	७	९	८०	१३०
२०	बेसीशहर खुदी - सिलढुङ्गा			२१	७	२८	२५०	३५०
२१	बेसीशहर मोङ्ग्री			३	७	१०	१००	१५०
२२	बेसीशहर खुदी - भुष्मे			५	७	१२	१५०	२५०
२३	बेसीशहर - प्रोवि			२८	७	३५	३००	४००
२४	बेसीशहर - तल्लो चिप्ला			२३	७	३०	३००	४५०
२५	बेसीशहर खुदी घेर्मु			१८	७	२५	२८०	४००
२६	बेसीशहर निउरी			२०	७	२७	२८०	३५०
२७	बेसीशहर खानीगाउँ छिचु			१८	७	२५	२८०	४००
२८	बेसीशहर संजापु			२०	७	२७	३००	४३०


 प्रमुख जिल्ला अधिकारी



२९	बेसीशहर-खुदी-ढगौं		३७०	७	७	१४	२००	२५०
३०	बेसीशहर-खुदी-सिउरुङ		५३०	१०	७	१७	३००	३६०
३१	बेसीशहर-खुदी-ननमो-घोरसिङ्ग		४८५	१०	७	१७	२६०	३००
३२	बेसीशहर-खुदी-सिउरुङ-कालाघिरिङ		६३०	१२	७	१९	३००	४००
३३	बेसीशहर-रामबजार-छापा डाँडा		५३०	१६	७	२३	२००	४००
३४	बेसीशहर-स्यांगे-मिप्रा		५५५	१८	७	२५	२२०	४००
३५	बेसीशहर-बाहुनडाँडा-लिलिभिर		४३५	१५	७	२२	२५०	३५०
३६	बेसीशहर-बाहुनडाँडा-बडारबिसौना		४३५	१२	७	१९	२५०	३५०
३७	बेसीशहर-बाहुनडाँडा-भिरपुस्तून		५१५	१५	७	२२	२५०	४००
३८	बेसीशहर-ठुलीबेसी-नाईचे		४६५	१३	७	२०	२७५	३२५
३९	बेसीशहर-रामबजार	३१०		१५	७	२२	२२०	३००
४०	बेसीशहर-डादी-ताराचोक		३८५	९	७	१६	१८०	२५०
४१	बेसीशहर-डादी-उस्ता		३१५	११	७	१८	२००	२५०
४२	बेसीशहर-डादी-ताराचोक-लुँदी		४८५	१३	७	२०	३००	३५०
४३	बेसीशहर-डादी-नयाँ गाउँ		२८०	८	७	१५	२००	२४०
४४	बेसीशहर-डादी-उस्ता-छिनखोला		३८५	१३	७	२०	२५०	३००
४५	बेसीशहर-भुस्मे-रिङ्गट्याङ		३७५	६	७	१३	२००	२५०
४६	बेसीशहर-सिमलचौर		१७५	२	८	१०	९०	१२०
४७	बेसीशहर-खुदी-सिम्पानी-भलामचौर		२९०	१३	७	२०	१५०	१९०
४८	बेसीशहर-खुदी-पामचौक-सिगले-भलामचौर	२४०	२९०	१३	७	२०	१७०	२२०
४९	बेसीशहर-खुदी - लामागाउँ		२१५	४	७	११	१७०	२००
५०	बेसीशहर-स्यांगे-श्रीचौर		४८५	१९	७	२६	३५०	४००
५१	बेसीशहर-स्यांगे		४८५	१८	७	२५	३२०	३८०
५२	बेसीशहर-च्याम्चे		६०५	२४	८	३२	४००	५००
५३	बेसीशहर-ताल गाउँ		८७०	२७	८	३५	५५०	७००
५४	बेसीशहर-घारापानी		९७०	३४	८	४२	६००	८००
५५	बेसीशहर-चामे		१४५०	५२	८	६०	९००	१२५०

प्रमुख जिल्ला अधिकारी



क्रस	सडकको रट ३	अधिल्लो सालको		दूरी KM			हाल कायम	
		बस रु	जीप रु	कच्ची	पक्की	जम्मा	बस	जिप
१	सिउँडीबार-क्याम्पस गेट मिलनचोक	२५		०	३.५	३.५	२५	
२	बेसीशहर-सुन्दरबजार	९५		०	१८	१८	८०	
३	बेसीशहर-खत्रीठाँटी	१०५		२	१८	२०	९०	
४	बेसीशहर-खत्रीठाँटी-च्यानपाटा	२२०		१५	१८	३३	२००	
५	बेसीशहर-गाउँशहर	९५		४	५	९	७०	
६	बेसीशहर-खत्रीठाँटी-च्यानपाटा-ठुलोस्वारा	२५०		२२	१८	४०	२५०	
७	बेसीशहर-खत्रीठाँटी-बिमिरेभञ्ज्याङ-भोर्लेटार	३३०		१०	३२	४२	२५०	
८	बेसीशहर-पाणिनी-नेटा-बाङ्ग्रे	३८५		१९	१८	३७	३४०	
९	बेसीशहर-खत्रीठाँटी-कोइरालाफाँट-धुसेनी	२६५		१३	२२	३५	२२०	
१०	बेसीशहर-खत्रीठाँटी-कुन्छा	१६५		८	२०	२८	१४०	
११	बेसीशहर-खत्रीठाँटी-कुन्छा-समिफेद	१६५		१०.५	२०	३१	१६५	
१२	बेसीशहर-कुन्छा-बगुवा	१७५		१३	२०	३३	१७५	
१३	बेसीशहर-खत्रीठाँटी-कुन्छा-सोतिपसल	२३०		१५	२०	३५	२००	
१४	बेसीशहर-कुन्छा-सोतिपसल-चर्दी	२५०		१५	२२	३७	२१०	
१५	बेसीशहर-खत्रीठाँटी-कुन्छा-दुईपिप्ले	२५०		१६	२४	४०	२३०	
१६	बेसीशहर-कुन्छा-दुईपिप्ले-पराजुलीबेसी	२७०		१८	२६	४४	२५०	
१७	बेसीशहर-खत्रीठाँटी-कुन्छा-दुईपिप्ले-भोर्लेटार	३००		१९	३०	४९	२८०	
१८	बेसीशहर-खत्रीठाँटी-जिताकोट	२९०		१२	२४	३६	२५०	
१९	दमौली- भोर्लेटार			०	२८	२८	१५०	
२०	दमौली भोर्लेटार- नेटा			१३	२८	४१	२५०	
२१	दमौली भोर्लेटार- बांग्रबेसी			७	२८	३५	१६०	
२२	दमौली- भोर्लेटार -बांग्रबेसी- हाडीखोला			१४	२८	४२	२५०	
२३	दमौली- भोर्लेटार -बांग्रबेसी- बरदान			१६	२८	४४	२५०	
२४	दमौली- भोर्लेटार -बांग्रबेसी- सिन्दुरे			२०	२८	४८	२८०	
२५	दमौली- भोर्लेटार -बांग्रबेसी- खासे			२४	२८	५२	३२०	
२६	दमौली - दुईपिप्ले				१८	१८	७०	
२७	दमौली - दुईपिप्ले-सोतीपसल-कुन्छा			१५	२३	३८	२४०	
२८	दमौली - दुईपिप्ले-जिताकोट			१०	१८	२८	१७०	
२९	दमौली - दुईपिप्ले-समिभञ्जाङ			७	१८	२५	१६०	
३०	दमौली - दुईपिप्ले-समिभञ्जाङ-सुर्यपाल			१२	१८	३०	१८०	
३१	दमौली - भोर्लेटार -करापुटार- नाल्माफेदी			९	३०	३९	२००	

प्रमुख जिल्ला अधिकारी



क्रस	सडकको रुट ४	अधिल्लो		दूरी KM			हाल कायम	
		बस रु	जीप रु	कच्ची	पक्की	जम्मा	बस	जिप
१	बेसीशहर-उदीपुर-चिति-तालाहार हिलेबेसी	२४०	२९०	१३	१०	२३	१८०	२१५
२	बेसीशहर-उदीपुर-रिष्टेबगर-स्याउत-दुवार	२२०	२७०	१५	१०	२५	२००	२३५
३	बेसीशहर-उदीपुर-रामचोकबेसी-पाचोक	२४०	२९०	१२	१०	२२	१७०	२३०
४	बेसीशहर-उदीपुर-रामचोकबेसी-छोटेखोला	२९०	३५०	१४	१०	२४	२३०	३००
५	बेसीशहर-उदीपुर-रामचोकबेसी-समिताजे	४८५	५८०	१९	१०	२९	३८०	४२०
६	बेसीशहर-भोटेओडार-अर्चलबोट-सल्लाबोट		३६५	८	१०	१८		२८०
७	बेसीशहर-हिलेटक्सार-पुरानोदुवार		३७०	१५	१०	२५		३००
८	बेसीशहर-हिले-फलेनी-लप्सीबोट		५३०	२१	१०	३१		४००
९	बेसीशहर-भोटेओडार-लामाबगर-श्रीमन्ज्याङ		४४५	१४	१०	२४		३५०
१०	बेसीशहर-उदीपुर-रामचोकबेसी-किर्तिपुरबेसी	२९०		९	१३	२२	२३०	२८०
११	बेसीशहर पाउँदी - हर्राबोट			०	२१	२१	१२०	१५०
१२	बेसीशहर पाउँदी - बगुवा			०	२५	२५	१४०	१७०
१३	बेसीशहर पाउँदी - राम्चे			२	२५	२७	१७०	२१०
१४	बेसीशहर पाउँदी राम्चे- साततले			४	२५	२९	१८०	२२०
१५	बेसीशहर पाउँदी राम्चे साततले- कुडुले			८	२५	३३	२२०	२६०
१६	बेसीशहर पाउँदी राम्चे कुडुले -सिमघारी			९	२५	३४	२३०	२७०
१७	बेसीशहर-पाउँदी-राम्चे - साउनेपानी			९	२५	३४	२३०	२७०
१८	बेसीशहर पाउँदी -राइनासकोट			१०	२५	३५	२४०	२९०
१९	बेसीशहर पाउँदी राइनासकोट -कोकेगाउँ			१४	२५	३९	२७०	३२५
२०	बेसीशहर-पाउँदी- कोकेगाउँ-प्यारजुङ	३१०		१७	२५	४२	३००	३६०
२१	बेसीशहर-पाउँदी-प्यारजुङ-गौडा	३३०		२०	२५	४५	३२५	४००
२२	बेसीशहर-ताकुँघाट-राइनास-प्यारजुङ-जोर्नी	३६५		२४	२५	४९	३६०	४३०
२३	बेसीशहर-पाउँदी - धमिलिकुवा	१०५		०	२८	२८	९०	१००
२४	बेसीशहर पाउँदी -स्याउली			०	२९	२९	९५	११०
२५	बेसीशहर - पाउँदी - तिनपिप्ले			०	३२	३२	१००	१२०
२६	बेसीशहर पाउँदी - सातविसे			०	३४	३४	१०५	१३०
२७	बेसीशहर-धमिलिकुवा -सातविसे-पन्थीडौडा			९	३४	४३	२००	२३०
२८	बेसीशहर धमिलिकुवा -सातविसे -टिमुरे			०	३६	३६	१२०	१४०
२९	बेसीशहर धमिलिकुवा - नहरडिल			२	३५	३७	१३५	१६०
३०	बेसीशहर पाउँदी धमिलिकुवा बोराङखोला			४	३५	३९	१७०	२००
३१	बेसीशहर धमिलिकुवा बोराङखोला कत्रेनी			९	३५	४४	२१०	२५०
३२	बेसीशहर-बोराङखोला-विचौर	५३०	६३०	२३	३६	५९	४२०	५३०
३३	पाउँदी-इलमपोखरी		७३५	३४	६	४०	४००	५००
३४	पाउँदी-बोराङखोला-विचौर		४३५	२९	६	३५	३३०	३८०
३५	पाउँदी-गौडा-कोल्की भञ्ज्याङ		५३०	३८	६	४४	४००	४८०
३६	पाउँदी-गौडा-कोल्की दोभान		६७५	४३	६	४९	४७०	५५०
३७	पाउँदी-भाटआडार-गाडा		४२५	२६	६	३२	३००	३५०
३८	पाउँदी-गौडा-सानोकाभ्रे-ठूलोकाभ्रे		६७५	४४	६	५०		४५०
३९	पाउँदी-गौडा-ताँजी		६७५	३३	६	३९		४३०
४०	पाउँदी-गौडा-ताँजी-भुम्लीचोक		७३५	४९	६	५५		६००

प्रमुख जिल्ला अधिकारी

क्रस	सडकको रुट ५	अघिल्लो सालको		दूरी KM			हाल कायम	
		बस रु	जीप रु	कच्ची	पक्की	जम्मा	बस	जिप
१	बेसीशहर-गैरी-नरुवल-पाखाथोक-चिसापानी	११०		८	३	११	९०	
२	बेसीशहर-विम्दाबेसी-शाम्दी-नाल्मा	२६०		१०	६	१६	१८०	
३	बेसीशहर-शाम्दी	६०	७५	५	३	८	६५	७५
४	बेसीशहर-विम्दाबेसी	७५	९५	६	३	९	७५	९०
५	बेसीशहर-पुमा	१५५	१९५	७	३	१०	११०	१५०
६	बेसीशहर-बागलुडपानी	१७५	२१०	१०	३	१३	१३०	१७०
७	बेसीशहर-रापसिंह	२०५	२४०	१२	३	१५	१५०	१९०
८	बेसीशहर-कपुरगाउँ	२३०	२६५	११	३	१४	१४०	१८०
९	बेसीशहर-घलेगाउँ	३७०	४३५	२१	३	२४	३००	३८०
१०	बेसीशहर -बगुम			१९	३	२२	३००	३८०
११	बेसीशहर -खगुम			२०	३	२३	३००	३८०
१२	बेसीशहर- फुल्घो			१७	३	२०	२९०	३७०
१३	बेसीशहर -सैलुड			२५	३	२८	३३०	३९०
१४	बेसीशहर -कमागाँउ			३७	३	४०	३७०	४५०
१५	बेसीशहर-बागलुडपानी-नायुँ	३८५	६४०	२२	३	२५	३१०	३९०
१६	बेसीशहर-भुजुड	४१५	५१०	२७	३	३०	४००	४५०
१७	बेसीशहर-मालिङ	३४०	३७०	२२	३	२५	२३०	३००
१८	बेसीशहर-कलैची		३८५	२६	३	२९		३२०
१९	बेसीशहर-गिलुड		५४०	६३	३	६६		४५०
२०	रामबजार-छापा		२१५	१६		१६		१९०
२१	रामबजार-गिलुड		२६५	२४		२४		२६५
२२	रामबजार-थुल्लुड		२९०	२२		२२		२५०
२३	रामबजार-टक्सार		३०५	२५		२५		२५०
२४	रामबजार-साल्मे		३१०	२६		२६		२६०
२५	बेसीशहर-भोजेचोक		३४०	२७		२७		३४०
२६	रामबजार-मपिङ		३८५	२९		२९		३४०
२७	रामबजार-साल्मे भञ्ज्याङ		१५५	२६		२६		२९०
२८	रामबजार-तामु		३८५	३२		३२		३५०
२९	रामबजार-घाम्नाङ		४६५	३०		३०		३४०
३०	रामबजार-घाम्नाङबेसी		३८५	२८		२८		३१५
३१	रामबजार-भोजे		३८५	३२		३२		३५०
३२	रामबजार-कुम्लुड		४३५	३४		३४		३६०
३३	रामबजार-चरागाउँ		४०५	३३		३३		३७०
३४	रामबजार-पसगाउँ		३४०	४२		४२		३९०
३५	रामबजार-मुंग्रेबेसी-सिङ्दी		३४०	३५		३५		३९०

प्रमुख जिल्ला अधिकारी